
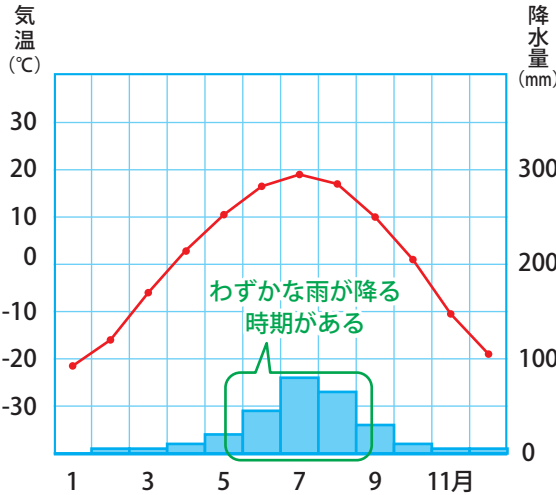



— 線で切り離してカードとしてご利用ください。
正しい組み合わせを選んだり、世界地図の該当の場所に貼り付けるなど、アクティブ・ラーニング等の教材としてご利用ください。

<p>気候帯</p>	<p>かん せう 乾燥帯 雨が少なく， 昼と夜の気温差が大きい。</p>
<p>気候区</p>	<p>ステップ気候</p>
	 <p>ステップに並ぶゲル(モンゴル)</p>
<p>主な都市の 気温と 降水量</p>	<p>ウランバートル (モンゴル)</p> <p>年平均気温 0.3℃</p> <p>年降水量 278mm</p> 
<p>特色</p>	<p>昼と夜の気温差が大きく， わずかな雨が降る季節がある。</p>
<p>植物など</p>	<p>丈の短い草原</p>  <p>スナネズミ</p>

