
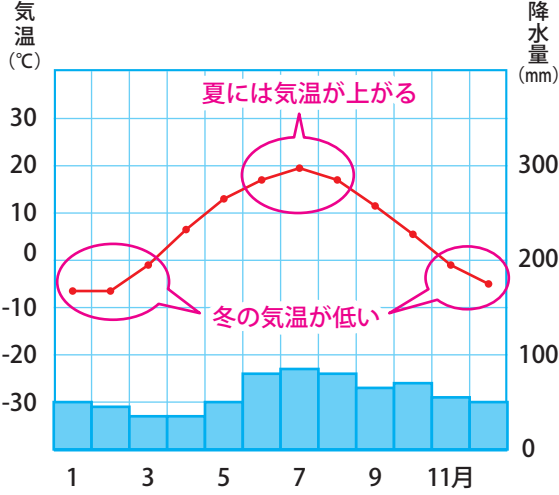



線で切り離してカードとしてご利用ください。
正しい組み合わせを選んだり、世界地図の該当の場所に貼り付けるなど、
アクティブ・ラーニング等の教材としてご利用ください。

気候帯	冷帯(亜寒帯) 冬の寒さが厳しい。																					
気候区	冷帯(亜寒帯)気候																					
	 <p>アルタイ山脈のタイガ (ロシア)</p>																					
主な都市の 気温と 降水量	<p>モスクワ (ロシア)</p> <p>年平均気温 5.8℃</p> <p>年降水量 707mm</p>  <table border="1"> <caption>モスクワの気候データ (推定)</caption> <thead> <tr> <th>月</th> <th>1</th> <th>3</th> <th>5</th> <th>7</th> <th>9</th> <th>11</th> </tr> </thead> <tbody> <tr> <td>気温 (°C)</td> <td>-10</td> <td>-5</td> <td>5</td> <td>15</td> <td>18</td> <td>10</td> </tr> <tr> <td>降水量 (mm)</td> <td>30</td> <td>30</td> <td>30</td> <td>30</td> <td>30</td> <td>30</td> </tr> </tbody> </table>	月	1	3	5	7	9	11	気温 (°C)	-10	-5	5	15	18	10	降水量 (mm)	30	30	30	30	30	30
月	1	3	5	7	9	11																
気温 (°C)	-10	-5	5	15	18	10																
降水量 (mm)	30	30	30	30	30	30																
特色	<p>冬の寒さが厳しく、 夏には気温が上昇する。</p>																					
植物など	<p>針葉樹林 (タイガ)</p>  <p>シラカバ</p>																					

