
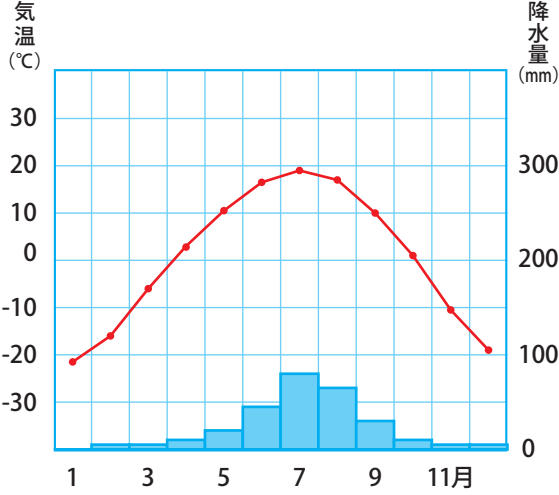



— 線で切り離してカードとしてご利用ください。
 正しい組み合わせを選んだり、世界地図の該当の場所に貼り付けるなど、
 アクティブ・ラーニング等の教材としてご利用ください。

| | |
|--|--|
| <p>気候帯</p> | <p>かん せう 乾燥帯</p> |
| <p>気候区</p> | <p>ステップ気候</p> |
| |  <p>ステップに並ぶゲル(モンゴル)</p> |
| <p>主な都市の 気温と 降水量</p> | <p>ウランバートル (モンゴル)</p> <p>年平均気温 0.3℃</p> <p>年降水量 278mm</p>  |
| <p>特色</p> | |
| <p>植物など</p> | <p>丈の短い草原</p>  <p>スナネズミ</p> |

