
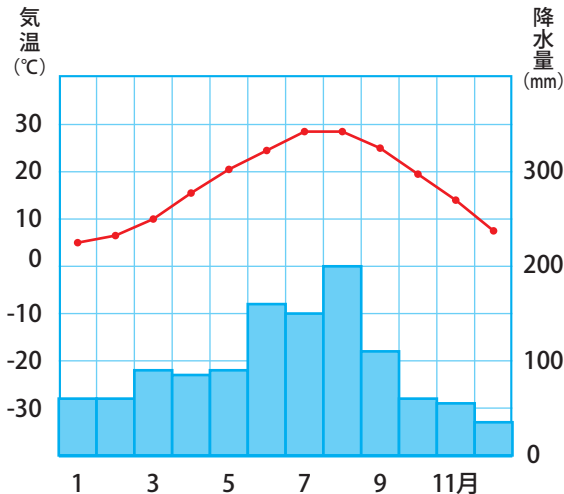
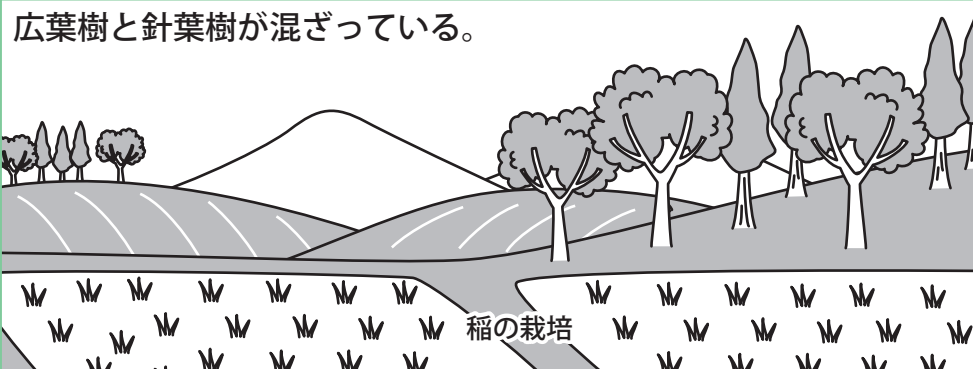


世界の気候区分 教材カード

温帯(温暖)湿潤気候

レベル 4

—— 線で切り離してカードとしてご利用ください。
正しい組み合わせを選んだり、世界地図の該当の場所に貼り付けるなど、
アクティブ・ラーニング等の教材としてご利用ください。

気候帯	温帯																					
気候区	温帯(温暖)湿潤気候																					
	 <p>水田 (日本)</p>																					
主な都市の 気温と 降水量	<p>シャンハイ (中国)</p> <p>年平均気温 17.1℃</p> <p>年降水量 1,157mm</p>  <table border="1"><caption>Climate Data for Shanghai, China</caption><thead><tr><th>Month</th><th>Temperature (°C)</th><th>Precipitation (mm)</th></tr></thead><tbody><tr><td>1</td><td>4</td><td>60</td></tr><tr><td>3</td><td>10</td><td>80</td></tr><tr><td>5</td><td>20</td><td>100</td></tr><tr><td>7</td><td>28</td><td>180</td></tr><tr><td>9</td><td>25</td><td>100</td></tr><tr><td>11</td><td>15</td><td>60</td></tr></tbody></table>	Month	Temperature (°C)	Precipitation (mm)	1	4	60	3	10	80	5	20	100	7	28	180	9	25	100	11	15	60
Month	Temperature (°C)	Precipitation (mm)																				
1	4	60																				
3	10	80																				
5	20	100																				
7	28	180																				
9	25	100																				
11	15	60																				
特色																						
植物など	<p>広葉樹と針葉樹が混ざっている。</p>  <p>稲の栽培</p>																					

