
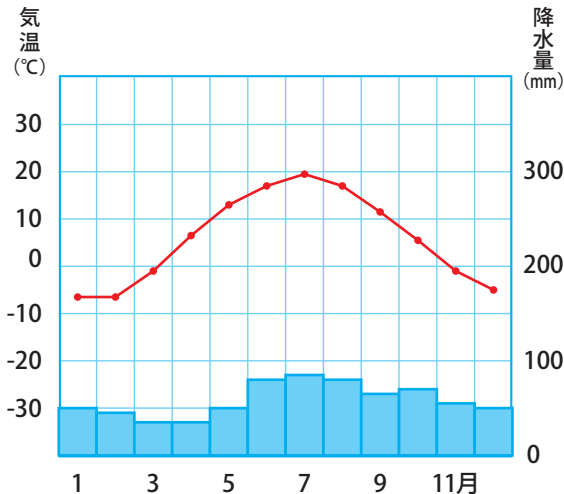



線で切り離してカードとしてご利用ください。
正しい組み合わせを選んだり、世界地図の該当の場所に貼り付けるなど、
アクティブ・ラーニング等の教材としてご利用ください。

気候帯	冷帯(亜寒帯)
気候区	冷帯(亜寒帯)気候
	 <p>アルタイ山脈のタイガ (ロシア)</p>
主な都市の 気温と 降水量	<p>モスクワ (ロシア)</p> <p>年平均気温 5.8℃</p> <p>年降水量 707mm</p> 
特色	
植物など	<p>針葉樹林 (タイガ)</p>  <p>シラカバ</p>

