



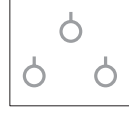



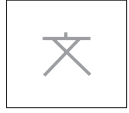



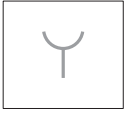













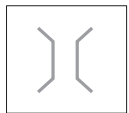

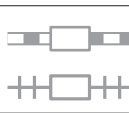



ちず 地図には、その場所^{ばしょ}にどんなものがあるのか、その場所がどのように^{りよう}利用されているのかということ^{きごう}を記号^{あらわ}で表した地図記号^{ちずきごう}が使われています。

した 下の地図記号をなぞり、その地図記号が表しているものを下の の中のア～ソ^{えら}から選び、記号を [] に書^かきましょう。

 []	 いねをかり とったあと の切りかぶ の形	 []	 たね から芽 を出して きた 葉の形	 []	 くだもの の形
 []	 かんたんて わかりやす い記号にし たもの	 []	 もじ「文」 という字の 形	 []	 昔「通信省」 といい、そ の「テ」を○ で囲んだ形
 []	 昔使ってい た消防道具 の形	 []	 おまわりさ んの持っ ている「けい ぼう」の形	 []	 「赤十字」の しるしの形
 []	 歯車の形	 []	 神社の入口 にあると り いの形	 []	 仏教でめで たいことを 表す形
 []	 本の形	 []	 橋を上から 見た形	 []	 線路の形

- | | | | | |
|------|----------|--------|------|-----|
| ア 学校 | イ けいさつしょ | ウ 消防しょ | エ 工場 | オ 田 |
| カ 神社 | キ くだもの畑 | ク 市役所 | ケ 鉄道 | コ 畑 |
| サ 病院 | シ ゆうびん局 | ス 図書館 | セ 寺 | ソ 橋 |

