












ちず 地図には、その場所(ばしょ)にどんなものがあるのか、その場所がどのように(りよう)利用されているのかということ(きごう)を記号(あらわ)で表した地図記号(ちず きごう)が使われています(つか)。

した 下の地図記号をなぞり、その地図記号が表しているものを下の(した) (なか)の□の中のア～ソ(えら)から選び、記号を[](か)に書きましょう。

 [オ]	 いねをかり とったあとの 切りかぶ の形	 [コ]	 たねから芽を 出してきた 葉の形	 [キ]	 くだもの の形
 [ク]	 かんたんて わかりやす い記号にし たもの	 [ア]	 文字の「文」 という字の 形	 [シ]	 昔「通信省」 といい、そ の「テ」を○ で囲んだ形
 [ウ]	 昔使ってい た消防道具 の形	 [イ]	 おまわりさ んの持って いる「けい ぼう」の形	 [サ]	 「赤十字」の しるしの形
 [エ]	 歯車(はぐるま)の形	 [カ]	 神社(じんじゃ)の入口 にあるとり いの形	 [セ]	 仏教(ぶつこう)でめて たいことを 表す形
 [ス]	 ほん 本の形	 [ソ]	 橋(はし)を上から 見た形	 [ケ]	 線路(せんろ)の形

ア 学校(がっこう)	イ けいさつしよ	ウ 消防(しょうぼう)しよ	エ 工場(こうじょう)	オ 田(た)
カ 神社(じんじゃ)	キ くだもの畑(はたけ)	ク 市役所(しやくしよ)	ケ 鉄道(てつどう)	コ 畑(はたけ)
サ 病院(びやういん)	シ ゆうびん局(きょく)	ス 図書館(としょかん)	セ 寺(てら)	ソ 橋(はし)

土地の様子や建物などを、すべて文字や絵で表すと、煩雑で見にくく、かくのにも時間がかかります。そこで、共通の記号を決めて表したものが地図記号です。

ドリルの王様大特集

新興出版社 モニブラ or ドリルの王様 検索

新興出版社の
色々な商品を
無料で試せる
お得なモニターに
ついてはこちら



ドリルの王様
公式サイトは
こちら



苦手を克服! 集中特訓ドリルに挑戦しよう!

新興出版社 ちびむすドリル × 新興出版社